

उत्तर प्रदेश शासन
नगर विकास अनुभाग-6
संख्या- 136 (1)/नौ-6-2016-11सी0वी0/2014
लखनऊ : दिनांक 15 जनवरी, 2016

अधिसूचना

उत्तर प्रदेश नगर पालिका अधिनियम, 1916 (उत्तर प्रदेश अधिनियम संख्या-2, सन-1916) की धारा-3 की उपधारा-2 के साथ पठित संविधान के अनुच्छेद-243 -थ के खण्ड -2) के अधीन शक्ति का प्रयोग करके राज्यपाल नीचे अनुसूची-1 में विनिर्दिष्ट क्षेत्रों को नगर पालिका परिषद, गंगाघाट, जिला उन्नाव में सम्मिलित किये जाने के लिये जिस अधिसूचना को जारी करने का प्रस्ताव करते हैं, उसका निम्नलिखित प्रारूप उक्त अधिनियम की धारा-4 की उपधारा -1) की अपेक्षानुसार समस्त सम्बन्धित व्यक्तियों के सूचनार्थ और उसके सम्बन्ध में आपत्तियों और सुझाव आमंत्रित करने की दृष्टि से एतद्वारा प्रकाशित किया जाता है।

2- प्रस्तावित अधिसूचना के सम्बन्ध में आपत्तियों और सुझाव, यदि कोई हो, सचिव, नगर विकास अनुभाग-6 उत्तर प्रदेश शासन, बापू भवन, लखनऊ को लिखित में संबोधित करके प्रेषित किये जाने चाहिए। केवल उन्हीं आपत्तियों और सुझावों पर विचार किया जायेगा, जो इस अधिसूचना के गजट में प्रकाशित होने के दिनांक से 15 दिन के भीतर प्राप्त होंगे।

अधिसूचना का प्रारूप

उत्तर प्रदेश नगर पालिका अधिनियम, 1916 (उत्तर प्रदेश अधिनियम संख्या -2, सन् 1916) की धारा-3 की उपधारा-2 के साथ पठित संविधान के अनुच्छेद-243-थ के खण्ड (2) के अधीन शक्ति का प्रयोग करके राज्यपाल उक्त अधिनियम की धारा-4 की उपधारा (1) की अपेक्षानुसार अधिसूचना संख्या- 136 (1)/नौ-6-2016-11सी.वी./2014 दिनांक 15 जनवरी, 2016 के सम्बन्ध में प्राप्त आपत्तियों और सुझावों पर विचार करने के पश्चात् नीचे अनुसूची-1 में विनिर्दिष्ट क्षेत्रों को संविधान के भाग-9-क के प्रयोजनों के लिये नगर पालिका परिषद, गंगाघाट, जिला उन्नाव के लघुत्तर नगरीय क्षेत्र में सम्मिलित करते हैं और संविधान के अनुच्छेद 243-त के खण्ड-(घ) के अधीन अग्रतर अधिसूचित करते हैं कि नीचे अनुसूची-2 में विनिर्दिष्ट क्षेत्र उक्त नगर पालिका परिषद, गंगाघाट, जिला उन्नाव का प्रादेशिक क्षेत्र होगा।



अनुसूची-1

नगर पालिका परिषद, गंगाघाट, जनपद उन्नाव के सीमा का विस्तार

1- ग्राम कटरी पीपरखेड़ा (निहित मोहल्ला प्रेमनगर, ब्रम्हनगर, अहमदनगर, आलमनगर व रविदास नगर आदि) की गाटा संख्या :-

1,2,3,4,5,6,7,8,9,10,11,12,13,14,15,16,17,18,19,20,21,22,23,24,25,26,27,28,29,30,31,32,33,34,
35,36,37,38,39,40,41,42,43,44,45,46,47,48,49,50,51,52,53,54,55,56,57,58,59,60,61,62,63,64,
65,66,67,68,69,70,71,72,73,74,75,76,77,78,79,80,81,82,83,84,85,86,87,88,89,90,91,92,93,94,
95,96,97,98,99,100,101,102,103,104,105,106,107,108,109,110,111,112,113,114,115,116,117,
118,119,120,121,122,123,124,125,126,127,128,129,130,131,132,133,134,135,136,137,138,
140,141,142,143,144,145,146,147,148,149,150,151,152,153,154,155,156,157,158,160,161,
162,163,164,165,166,167,168,169,170,171,172,173,174,175,176,177,178,179,180,181,182,
183,184,185,186,187,188,189,190,191,192,193,194,195,196,197,198,199,200,201,202,203,
204,205,206,207,208,209,210,211,212,213,214,215,216,217,218,219,220,221,222,223,224,
224,225,226,227,228,229,230,231,232,233,234,235,236,237,238,239,240,241,242,243,244,
245,246,247,248,249,250,251,252,253,254,255,256,257,258,259,260,261,262,263,264,265,
266,267,268,269,270,271,272,273,274,275,276,277,278,279,280,281,282,283,284,285,286,
287,288,289,290,291,292,293,294,295,296,297,298,299,300,301,302,303,304,305,306,307,
308,309,310,311,312,313,314,315,316,317,318,319,320,321,322,323,324,325,326,327,328,
329,330,331,332,333,334,335,336,337,338,339,340,341,342,343,344,345,346,347,348,349,
350,351,352,353,354,355,356,357,358,359,360,361,362,363,364,365,366,367,368,369,370,
371,372,373,374,375,376,377,378,379,380,381,382,384,385,386,387,681,859,2561

कुल गाटा संख्या- 390

कुल क्षेत्रफल- 366-1680 हेक्टेयर

ग्राम कटरी पीपरखेड़ा के सीमा रेखा पर स्थित गाटा संख्या का विवरण निम्नवत् है :-

पूर्व- ग्राम कटरी पीपरखेड़ा का गाटा संख्या

384,385,387,369,368,366,330,329,328,327,326,325,324,323,679,680,681,859,2561

पश्चिम- ग्राम कटरी पीपरखेड़ा की गाटा संख्या

1,92,98,99,859,2561



उत्तर- ग्राम कटरी पीपरखेड़ा का गाटा संख्या

1,3,4,5,17,18,21,22,23,24,29,30,31,32,33,34,35,36,37,40,42,47,48,200,201,202,222,223,224,226,227,228,229,230,231,233,234,235,236,237,238,239,240,241,242,256,257,261,302,309,310,311,312,347,348,356,380,381,382,383,384

दक्षिण- ग्राम कटरी पीपरखेड़ा का गाटा संख्या


2561

2- ग्राम मझरा पीपरखेड़ा एहतमाली (निहित मोहल्ला रामनगर, नाथूखेड़ा, परमसुख खेड़ा, मातूफार्म, बिन्दानगर, व रहमतनगर आदि) की गाटा संख्या

1,2,3,4,5,6,7,8,9,10,11,12,13,14,15,16,17,18,19,20,21,22,23,24,25,26,27,28,29,30,31,32,33,34,35,36,37,38,39,40,41,42,43,44,45,46,47,48,49,50,51,52,53,54,55,56,57,58,59,60,61,62,63,64,65,66,67,68,69,70,71,72,73,74,75,76,77,78,79,80,81,82,83,84,85,86,87,88,89,90,91,92,93,94,95,96,97,98,99,100,101,102,103,104,105,106,107,108,109,110,111,112,113,114,115,116,117,118,119,120,121,122,123,124,125,126,127,128,129,130,131,132,133,134,135,136,137,138,140,141,142,143,144,145,146,147,148,149,150,151,152,153,154,155,156,157,158,160,161,162,163,164,165,166,167,168,169,170,171,172,173,174,175,176,177,178,179,180,181,182,183,184,185,186,187,188,189,190,191,192,193,194,195,196,197,198,199,200,201,202,203,204,205,206,207,208,209,210,211,212,213,214,215,216,217,218,219,220,221,222,223,224,224,225,226,227,228,229,230,231,232,233,234,235,236,237,238,239,240,241,242,243,244,245,246,247,248,249,250,251,252,253,254,255,256,257,258,259,260,261,262,263,264,265,266,267,268,269,270,271,272,273,274,275,276,277,278,279,280,281,282,283,284,285,286,287,288,289,290,291,292,293,294,295,296,297,298,299,300,301,302,303,304,305,306,307,308,309,310,311,312,313,314,315,316,317,318,319,320,321,322,323,324,325,326,327,328,329,330,331,332,333,334,335,336,337,338,339,340,341,342,343,344,345,346,347,348,349,350,351,352,353,354,355,356,357,358,359,360,361,362,363,364,365,366,367,368,369,370,371,372,373,374,375,376,377,378,379,380,381,382,384,385,386,387,388,389,390,391,392,393,394,395,396,397,398,399,400,401,402,403,404,405,406,407,408,409,410,411,412,413,414,415,416,417,418,419,420,421,422,423,424,425,426,427,428,429,430,431,432,433,434,435,436,437,438,439,440,441,442,443,444,445,446,447,448,449,450,451,452,453,454,455,456,457,458,459,460,461,462,463,464,465,466,467,468,469,470,471,472,473,474,475,476,477

कुल गाटा संख्या - 477

कुल क्षेत्रफल - 257.6000 हेक्टेयर



ग्राम- मझरा पीपरखेड़ा अहतमाली के सीमा रेखा पर स्थित गाटा संख्या का विवरण निम्नवत् है :-

पूर्व- मझरा पीपरखेड़ा अहतमाली का गाटा संख्या

44,45,42,47,65,69,70,72,73,74,181,189,190,191,393,397,398,399,402,406,407,408,409,433,439,440,441,442

पश्चिम- मझरा पीपरखेड़ा अहतमाली का गाटा संख्या

1,2,3,4,5,7,8,12,13,60,61,62,84,85,86,89,94,96,99,120,121,122,138,139,140,159,162,163,199,200,205,206.

उत्तर- मझरा पीपरखेड़ा अहतमाली का गाटा संख्या

1,2,3,4,5,34,35,36,40,41,42,43,44

दक्षिण- मझरा पीपरखेड़ा अहतमाली की गाटा संख्या

208,207,208,209,417,414,415,416,417,418,420,477,476,475,474,473,472,471,470,469,468,442,443,444,445,446,448,449,450,451,452,452,454,455,456,457,458,459,460,461,462,463,464,465,466,467

अनुसूची-2

ग्राम नेदुआ की विद्यमान गाटा संख्याओं का विवरण निम्नवत् है :-

214,215,216,217,218,219,220,221,222,223,224,225,226,227,228,229,230,231,232,233,234,235,236,237,238,239,240,241,242,243,244,245,246,247,248,249,250,251,252,253,254,255,256,257,258,259,260,261,262,263,264,303,304,305,306,307,308,309,310,311,312,313,314,315,316,317,318,319,320,321,322,323,324,325,326,327,328,329,330,331,332,333,334,335,336,337,338,339,340,341,342,343,344,345,346,347,348,349,350,351,352,353,354,355,356,357,358,359,360,361,362,363,364,365,366,367,368,369,370,371,372,373,374,375,376,377,378,379,380,381,382,384,385,386,387,388,389,390,391,392,393,394,395,396,397,398,399,400,401,402,403,404,405,406,407,408,409,410,411,412,413,414,415,416,417,418,419,420,421,422,423,424,425,426,427,428,429,430,431,432,433,434,435,436,437,438,439,440,441,442,443,444,445,446,447,448,449,450,451,452,453,454,455,456,457,458,459,460,461,462,463,464,465,466,467,468,469,470,471,472,473,474,475,476,477,478,479,480,481,482,483,484,485,486,487,488,489,490,491,492,493,494,495,496,497,498,499,500,501,502,503,504,505,506,507,508,509,510,511,512,513,514,515,516,517,518,519,520, 521,522,523,524,525 व 526

कुल गाटा संख्या - 281

कुल क्षेत्रफल - 205.8570 हेक्टेयर



ग्राम खैरहा एहतमाली की विद्यमान गाटा संख्याओं का विवरण निम्नवत है :-

195,196,197,205,207,208,213,214,215,216,217,218,219,220,221,222,223,224,225,356,357,
358,359,360,361,362,363,364,365,366,367,368,369,370,371,372,373,374,375,376,377,378,
379,380,381,382,383,384,385,386,387,388,389,390,391,392,393,394,395,396,397,398,399,
400,401,402,403,404,405,406,407,408,409,410,411,412,413,414,415,416,417,418,419,420,
421,422,423,424,425,426,427,428,429,430,431,432,433,434,435,436,437,438,439,440,441,
442,443,444,445,446,447,448,449,450,451,452,453,454,455,456,457,458,459,460,461,462,
463,464,465,466,467,468,469,470,471,472,473,474,475,476,477,478,479,480,481,482,483,
484,485

कुल गाटा संख्या - 149

कुल क्षेत्रफल - 199.3670 हेक्टेयर

नगर पालिका परिषद, गंगाघाट जनपद उन्नाव की विस्तारित सीमा
सीमा रेखा पर स्थित गाटा संख्याओं का दिशावार विवरण

उत्तर :-

गाँव - खैरहा एहतमाली

176,181,183,190,193,194,198,199,202,203,204,226,355

गाँव- नेटुआ

213,290,291,292,295,297,298,299,300,301

गाँव- मझरा पीपरखेड़ा एहतमाली

1,2,3,4,5,34,35,36,40,41,42,43,44

दक्षिण :-

गाँव - खैरहा एहतमाली- 484, 485

गाँव - नेटुआ- 140,142,526

कटरी पीपरखेड़ा - 2561

पूर्व-

गाँव - कटरी पीपरखेड़ा

384,385,387,369,368,367,366,330,329,328,327,326,325,324,323,679,680,
681,859,2561

गॉव- मझरा पीपरखेड़ा

44,45,42,47,65,69,70,72,73,74,181,189,190,191,393,397,398,399,402,406,
407,408,409,433,439,440,441,442

पश्चिम - गॉव- खैरहा एहतमाली


195,382,387,433,434,435,436,437,483,484

कुल गाटा संख्या- 1297

कुल क्षेत्रफल-1028.9920 हेक्टेयर

इस प्रकार उपर्युक्त समस्त गाटा संख्याओं से सीमा प्रारम्भ होती है। आच्छादित गॉवों का कुल क्षेत्रफल 1028.9920 हेक्टेयर है।


दिनांक : 15 जनवरी, 2016


126/01/2016
(श्रीप्रकाश सिंह)
सचिव
नगर विकास विभाग,
उत्तर प्रदेश शासन।
L

संख्या-1028 / (2) 9-6-2015, तद दिनांक

प्रति जिलाधिकारी, उन्नाव को इस अभ्युक्ति के साथ प्रेषित कि उत्तर प्रदेश नगर पालिका अधिनियम, 1916 की धारा-4(1) में अपेक्षित है कि प्रस्तावित अधिसूचना का प्रारूप हिन्दी में एक नोटिस के साथ, जिसमें यह उल्लेख हो कि प्रारूप लेख पर दिनांक की समाप्ति पर विचार किया जायेगा, अपने कार्यालय तथा एक या एकाधिक स्थानों में, जो सम्बद्ध स्थानीय क्षेत्र के भीतर या उसके आसन्न हो, कृपया चिपकवा दे साथ ही जिले में छपने वाले किसी ऐसे समाचार पत्र में भी प्रकाशित करा दें, जिससे पब्लिक नोटिस छपवाई जाती हो इस सम्बन्ध में की गयी कार्यवाही से शासन को यथासमय अवगत कराये।

आज्ञा से,



(सुधीर सिंह चौहान)
संयुक्त सचिव।

संख्या-1028(3) 9-6-2015, तद दिनांक

प्रतिलिपि निम्नलिखित को सूचनार्थ प्रेषित :-

- (1) निदेशक, स्थानीय निकाय, उत्तर प्रदेश, लखनऊ।
- (2) अध्यक्ष/ अधिशासी अधिकारी, नगर पालिका परिषद, गंगाघाट जनपद उन्नाव।
- (3) नगर विकास विभाग के सम्बन्ध अनुभाग।
- (4) राजस्व अनु0-1, पंचायत राज अनु0-1, लोक निर्माण अनु0-1 तथा निर्वाचन अनुभाग को।

आज्ञा से,



(सुधीर सिंह चौहान)
संयुक्त सचिव।