

प्रेषक,

प्रवीर कुमार  
प्रमुख सचिव  
उ०प्र०शासन।

सेवा में,

जिलाधिकारी,

सहारनपुर / मुजफ्फरनगर / बिजनौर / ज्योतिबाफूले नगर / मेरठ / गाजियाबाद / बुलंदशहर / अलीगढ़ / आगरा / एटा / मैनपुरी / बदायूं / बरेली / पीलीभीत / शाहजहांपुर / खीरी / सीतापुर / उन्नाव / लखनऊ / फर्रुखाबाद / कन्नौज / औरैया / कानपुर देहात / जालौन / झांसी / हमीरपुर / महोबा / फतेहपुर / प्रतापगढ़ / बाराबंकी / सुल्तानपुर / बहराइच / श्रावस्ती / बलरामपुर / गोण्डा / सिद्धार्थनगर / संतकबीर नगर / कुशीनगर / गोरखपुर / देवरिया / आजमगढ़ / मऊ / बलिया / जौनपुर / गाजीपुर / संतरविदास नगर भदोही / मीरजापुर / सोनभद्र।

नगर विकास अनुभाग-1


लखनऊ: दिनांक 13 सितम्बर, 2012

विषय : प्रदेश के नागर निकाय क्षेत्रों में सामाजिक-आर्थिक एवं जातीय आधारित जनगणना-2011 (SECC) में Slum-Areas की पहचान के संबंध में।

महोदय,

उपर्युक्त विषय के संबंध में अवगत कराना है कि निदेशक, जनगणना कार्य, उत्तर प्रदेश, मुख्य प्रधान जनगणना अधिकारी, उत्तर प्रदेश एवं संयुक्त महारजिस्ट्रार (जन्म एवं मृत्यु) के अ०शा०पत्रांक: डीसीओ-यू०पी० / 38-2009 / सीटी 797, दिनांक 07 सितम्बर, 2012 द्वारा अवगत कराया गया है कि ".....जनगणना 2011 के फील्ड कार्यों के समय नगरीय इकाईयों के अधिशासी अधिकारियों / जनगणना चार्ज अधिकारियों को इस निदेशालय द्वारा निर्देशित किया गया था कि स्लम बस्तियों की पहचान कर इन स्लम बस्तियों में बनाये गये प्रगणना ब्लाकों (Enumeration Blocks) को चार्ज रजिस्टर के सुसंगत कालों में दर्ज करके सूचना जनगणना निदेशालय को भेज दी जाये। जनगणना 2011 के फील्ड कार्यों के समाप्त हो जाने पर नगरीय इकाईयों के जनगणना चार्ज अधिकारियों द्वारा सत्यापित कर भेजे गये चार्ज रजिस्टर में दर्ज सूचनाओं के आधार पर पाया गया है कि प्रदेश के 48 जिलों के 110 नगरों में जनगणना 2011 में स्लम बस्तियों की सूचना 'शून्य' भेजी गई है जबकि इन नगरीय इकाईयों में जनगणना 2001 के समय स्लम बस्तियों की पहचान की गई थी। जनगणना 2011 के आंकड़ों पर आधारित राज्य के नगरीय इकाईयों में स्थित स्लम बस्तियों के आंकड़ों को अंतिम रूप दिया जा रहा है।"

2. उपर्युक्त स्थितियों से अवगत कराते हुए, निदेशक, जनगणना कार्य के उक्त पत्र द्वारा यह अपेक्षा की गयी है कि ".....जिन 110 नगरीय इकाईयों में जनगणना 2001 के समय स्लम




होने की सूचना दर्ज कराई थी और जनगणना 2011 में स्लम की सूचना नहीं दर्ज कराई है, ऐसे नगरीय इकाईयों के अधिशासी अधिकारियों से जनगणना 2011 में स्लम न होने की पुष्टि करायी जानी आवश्यक है।”

3. इस संबंध में मुझे यह कहने का निदेश हुआ है कि जिन 110 नगरीय इकाईयों में जनगणना 2001 के समय स्लम होने की सूचना दर्ज कराई थी और जनगणना 2011 में स्लम की सूचना नहीं दर्ज कराई है, ऐसे नगरीय इकाईयों के अधिशासी अधिकारियों व अन्य संबंधित अधिकारियों से जनगणना 2011 में स्लम न होने की पुष्टि कराते हुए, इसकी सूचना तत्काल शासन/निदेशक, जनगणना कार्य व निदेशालय, स्थानीय निकाय उ०प्र०, लखनऊ को देने का कष्ट करें।

4. निदेशक, जनगणना कार्य, उत्तर प्रदेश का उक्त अ०शा०पत्रांक: डीसीओ-यू०पी०/38-2009/सीटी 797, दिनांक 07 सितम्बर, 2012 मय संलग्नक (110 नगरीय निकायों की सूची सहित) नगर विकास विभाग की विभागीय साइट <http://urbandevelopment.up.nic.in/> पर उपलब्ध है।

5. यह भी अवगत कराना है कि SECC-2011 के संबंध में शासन स्तर पर (नोडल अधिकारी-श्री विष्णु स्वरूप मिश्रा, विशेष सचिव, नगर विकास विभाग, उ०प्र०शासन, दूरभाष-0522 2214826, 2238551) एवं निदेशालय स्थानीय निकाय, उ०प्र०, लखनऊ (नोडल अधिकारी-श्री वंश स्वरूप गुप्ता, सहायक निदेशक, निदेशालय स्थानीय निकाय, उ०प्र०, लखनऊ, मो० 9452293496 फोन-0522 2286156, फैक्स: 0522 2288875 e-mail [diruplb2010@gmail.com](mailto:diruplb2010@gmail.com)) नामित हैं।

भवदीय



(प्रवीर कुमार)  
प्रमुख सचिव।

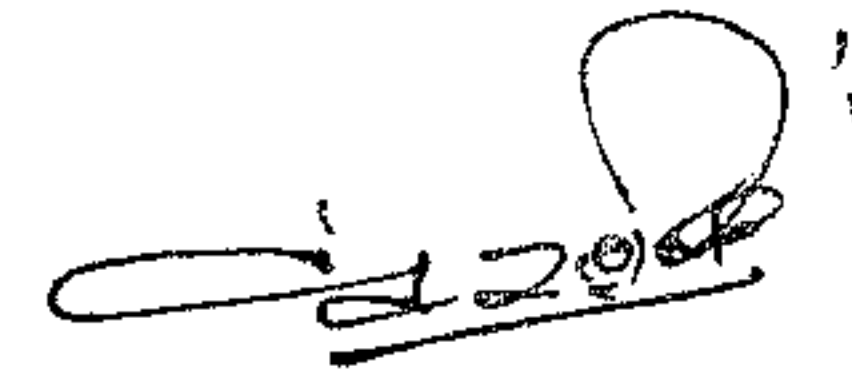
संख्या: (1)/9.1.12-22ज/11, एवं दिनांक तदैव:-

प्रतिलिपि निम्नांकित को सूचनार्थ एवं आवश्यक कार्यवाही हेतु प्रेषित:

1. प्रमुख सचिव, ग्राम्य विकास विभाग, उ०प्र०।
2. आयुक्त, ग्राम्य विकास विभाग, उ०प्र०/स्टेट नोडल आफिसर- (SECC-2011), उ०प्र०।
3. संबंधित मण्डलायुक्त उत्तर प्रदेश।
4. समस्त नगर आयुक्त, नगर निगम उत्तर प्रदेश
5. निदेशक, जनगणना कार्य निदेशालय, लेखराज डालर भवन, इंदिरा नगर, लखनऊ को उनके उक्त पत्र दिनांक 07.09.12 के क्रम में।

6. निदेशक, स्थानीय निकाय, उ०प्र०/सूडा को इस निर्देश के साथ प्रेषित कि कृपया उपरोक्तानुसार अवगत होते हुए, वांछित विवरण संबंधित जनपदों से प्राप्त कर, संकलित रूप से शासन/निदेशक, जनगणना कार्य उ०प्र० को शीघ्रतिशीघ्र उपलब्ध कराने हेतु नोडल अधिकारी को निर्देशित करने का कष्ट करें। साथ ही निदेशालय स्तर पर SECC -2011 के संबंध में CONTROL ROOM गठित किया जाये ताकि उक्त राष्ट्रीय महत्व के कार्यों का नियमित अनुश्रवण हो सके साथ ही समयबद्ध रूप से उक्त कार्य संपादित किये जा सकें।
7. नोडल अधिकारी, (श्री वंशस्वरूप गुप्त, सहायक निदेशक) SECC -2011 स्थानीय निकाय निदेशालय, उ०प्र० को निदेशक, जनगणनाकार्य उ०प्र० के उक्त पत्र दि० 07.09.2012 की प्रति संलग्नकों सहित, इस निर्देश के साथ प्रेषित कि कृपया उपरोक्तानुसार अवगत होते हुए, वांछित विवरण संबंधित जनपदों से प्राप्त कर, संकलित रूप से शासन/निदेशक, जनगणना कार्य उ०प्र० को शीघ्रतिशीघ्र उपलब्ध कराने का कष्ट करें। (संलग्नक-यथोपरि।)
8. उप महाप्रबंधक/ स्टेट लेबिल नोडल आफिसर, इण्डियन टेलीफोन इण्डस्ट्रीज, लखनऊ।
9. बेब मास्टर, नगर विकास विभाग, उ०प्र० शासन को इस निर्देश के साथ कि कृपया उक्त पत्र को विभागीय साइट पर अपलोड करना तथा समस्त जिलाधिकारी, उ०प्र०/नगर आयुक्त उ०प्र० तथा निदेशक, स्थानीय निकाय उ०प्र० को ई-मेल करना भी सुनिश्चित करें।
10. ग्राम्य विकास अनुभाग-6
11. गार्ड बुक।

आज्ञा से,



(विष्णु स्वरूप मिश्र)  
विशेष सचिव।

~

(निदेश)  
21/09/2012  
7.9.12

3774/8.1.12

नीना शर्मा, आई.ए.एस.  
Neena Sharma, I.A.S.



निदेशक जनगणना कार्य, उत्तर प्रदेश,  
मुख्य प्रधान जनगणना अधिकारी, उत्तर प्रदेश  
एवं संयुक्त महारजिस्ट्रार (जन्म एवं मृत्यु)  
Director of Census Operations U.P.,  
Chief Principal Census Officer, U.P. &  
Joint Registrar General India (Birth & Death)

आ.शा.पत्रांक: डीसीओ-यूपी/38-2009/सीटी: 797

दिनांक: 07 सितम्बर, 2012

आ.शा.पत्रांक: डीसीओ-यूपी/38-2009/सीटी: 797

जनगणना 2011 के फील्ड कार्यों के समय नगरीय इकाईयों के अधिशासी अधिकारियों/जनगणना चार्ज अधिकारियों को इस निदेशालय द्वारा निर्देशित किया गया था कि स्लम बस्तियों की पहचान कर इन स्लम बस्तियों में बनाये गये प्रगणना ब्लॉकों (Enumeration Blocks) को चार्ज रजिस्ट्रार के सुसंगत कालों में दर्ज करके सूचना जनगणना निदेशालय को भेज दी जाये।

जनगणना 2011 के फील्ड कार्यों के समाप्त हो जाने पर नगरीय इकाईयों के जनगणना चार्ज अधिकारियों द्वारा सत्यापित कर भेजे गये चार्ज रजिस्ट्रार में दर्ज सूचनाओं के आधार पर पाया गया है कि प्रदेश के 48 जिलों के 110 नगरीय इकाईयों में जनगणना 2011 में स्लम बस्तियों की सूचना 'शून्य' (सूची संलग्न) भेजी गई है जबकि इन नगरीय इकाईयों में जनगणना 2001 के समय स्लम बस्तियों की पहचान की गई थी।

जनगणना 2011 के आंकड़ों पर आधारित राज्य के नगरीय इकाईयों में स्थित स्लम बस्तियों के आंकड़ों को अन्तिम रूप दिया जा रहा है। अतः जिन 110 नगरीय इकाईयों में जनगणना 2001 के समय स्लम होने की सूचना दर्ज कराई थी और जनगणना 2011 में स्लम की सूचना नहीं दर्ज कराई है, ऐसे नगरीय इकाईयों के अधिशासी अधिकारियों से जनगणना 2011 में स्लम न होने की पुष्टि कराया जाना आवश्यक प्रतीत होता है। उल्लेखनीय है कि भारत की जनगणना प्रत्येक 10 वर्ष के अन्तराल पर आयोजित की जाती है तथा जनगणना के सभी आंकड़े

जनगणना के आंकड़ों के जारी होने तक बनाई जाने वाली योजनाओं आदि के लिये प्रयोग किये जायेंगे।  
नगरीय विकास विभाग तथा नगरीय रोजगार एवं नगरीय सम्प्लान कार्यक्रम दिनांक 10/9/12 से अनुरोध है कि इन नगरीय इकाईयों के अधिकारियों को अपने स्तर से निर्देशित करने की कृपा करें।  
जनगणना 2011 के लिये भेजी गई स्लम सूचना 'शून्य' की पुष्टि कर इस निदेशालय को विलम्बतम 14 सितम्बर, 2012 तक अवश्य सूचित करें, जिससे जनगणना 2011 के स्लम आंकड़ों को अन्तिम रूप दिया जा सके।

सितम्बर, 2012 तक अवश्य सूचित करें, जिससे जनगणना 2011 के स्लम आंकड़ों को अन्तिम रूप दिया जा सके।

सितम्बर, 2012 तक अवश्य सूचित करें, जिससे जनगणना 2011 के स्लम आंकड़ों को अन्तिम रूप दिया जा सके।

सितम्बर, 2012 तक अवश्य सूचित करें, जिससे जनगणना 2011 के स्लम आंकड़ों को अन्तिम रूप दिया जा सके।

सितम्बर, 2012 तक अवश्य सूचित करें, जिससे जनगणना 2011 के स्लम आंकड़ों को अन्तिम रूप दिया जा सके।

सितम्बर, 2012 तक अवश्य सूचित करें, जिससे जनगणना 2011 के स्लम आंकड़ों को अन्तिम रूप दिया जा सके।

सितम्बर, 2012 तक अवश्य सूचित करें, जिससे जनगणना 2011 के स्लम आंकड़ों को अन्तिम रूप दिया जा सके।

सितम्बर, 2012 तक अवश्य सूचित करें, जिससे जनगणना 2011 के स्लम आंकड़ों को अन्तिम रूप दिया जा सके।

सितम्बर, 2012 तक अवश्य सूचित करें, जिससे जनगणना 2011 के स्लम आंकड़ों को अन्तिम रूप दिया जा सके।

सितम्बर, 2012 तक अवश्य सूचित करें, जिससे जनगणना 2011 के स्लम आंकड़ों को अन्तिम रूप दिया जा सके।

सितम्बर, 2012 तक अवश्य सूचित करें, जिससे जनगणना 2011 के स्लम आंकड़ों को अन्तिम रूप दिया जा सके।

सितम्बर, 2012 तक अवश्य सूचित करें, जिससे जनगणना 2011 के स्लम आंकड़ों को अन्तिम रूप दिया जा सके।

सितम्बर, 2012 तक अवश्य सूचित करें, जिससे जनगणना 2011 के स्लम आंकड़ों को अन्तिम रूप दिया जा सके।

सितम्बर, 2012 तक अवश्य सूचित करें, जिससे जनगणना 2011 के स्लम आंकड़ों को अन्तिम रूप दिया जा सके।

सितम्बर, 2012 तक अवश्य सूचित करें, जिससे जनगणना 2011 के स्लम आंकड़ों को अन्तिम रूप दिया जा सके।

सितम्बर, 2012 तक अवश्य सूचित करें, जिससे जनगणना 2011 के स्लम आंकड़ों को अन्तिम रूप दिया जा सके।

सितम्बर, 2012 तक अवश्य सूचित करें, जिससे जनगणना 2011 के स्लम आंकड़ों को अन्तिम रूप दिया जा सके।

सितम्बर, 2012 तक अवश्य सूचित करें, जिससे जनगणना 2011 के स्लम आंकड़ों को अन्तिम रूप दिया जा सके।

सितम्बर, 2012 तक अवश्य सूचित करें, जिससे जनगणना 2011 के स्लम आंकड़ों को अन्तिम रूप दिया जा सके।

सितम्बर, 2012 तक अवश्य सूचित करें, जिससे जनगणना 2011 के स्लम आंकड़ों को अन्तिम रूप दिया जा सके।



2011

लेखराज डालर भवन, इन्दिरा नगर, लखनऊ-226 016

Lekhraj Dollar Bhawan, Indira Nagar, Lucknow-226 016

Phone : 0522-2355211, 2343673, 2341102, Fax : 0522-2311442 E-mail : dco-utp.rgi@censusindia.gov.in



## List of Towns reported slum in 2001 but not reported in 2011 Census

S.No.	Distt Name	Name of Town (2001)	Slum Households- (reported in 2001)	Slum population- reported in 2001)	Population criteria in 2001 (above- 50000/20000-49999)
1	2	3	4	5	6
1	Saharanpur	Gangoh (MB)	521	3,782	20000-49999
2	Muzaffarnagar	Budhana (NP)	691	5,204	20000-49999
3	Muzaffarnagar	Kandhla (MB)	553	3,758	20000-49999
4	Muzaffarnagar	Khatauli (MB)	377	2,817	20000-49999
5	Muzaffarnagar	Miranpur (NP)	769	4,789	20000-49999
6	Muzaffarnagar	Muzaffarnagar (MB)	11,222	72,904	above 50000
7	Muzaffarnagar	Purquazi (NP)	495	2,988	20000-49999
8	Muzaffarnagar	Shamli (MB)	3,739	25,487	above 50000
9	Muzaffarnagar	Thana Bhawan (NP)	738	4,816	20000-49999
10	Bijnor	Afzalgarh (MB)	123	779	20000-49999
11	Bijnor	Bijnor (MB)	7,021	48,047	above 50000
12	Bijnor	Sahaspur (NP)	141	1,049	20000-49999
13	Bijnor	Seohara (MB)	852	6,059	20000-49999
14	Bijnor	Warhapur (NP)	1,708	11,649	20000-49999
15	Jyotiba Phule Nagar	Amroha (MB)	5,088	35,608	above 50000
16	Jyotiba Phule Nagar	Gajraula (NP)	3,062	18,811	20000-49999
17	Jyotiba Phule Nagar	Hasanpur (MB)	1,650	11,060	20000-49999
18	Jyotiba Phule Nagar	Naugawan Sadat (NP)	871	6,574	20000-49999
19	Meerut	Kithaur (NP)	1,043	7,933	20000-49999
20	Ghaziabad	Garhmukteshwar (MB)	2,062	12,296	20000-49999
21	Ghaziabad	Modinagar (MB)	5,378	33,110	above 50000
22	Bulandshahr	Anupshahr (MB)	2,531	15,047	20000-49999
23	Bulandshahr	Aurangabad (NP)	1,161	7,789	20000-49999
24	Bulandshahr	Debai (MB)	1,015	6,630	20000-49999
25	Bulandshahr	Jahangirabad (MB)	6,229	42,565	20000-49999
26	Bulandshahr	Khurja (MB)	3,182	22,306	above 50000
27	Bulandshahr	Naraura (NP)	393	2,673	20000-49999
28	Bulandshahr	Shikarpur (MB)	2,559	18,303	20000-49999
29	Aligarh	Atrauli (MB)	1,344	8,863	20000-49999
30	Aligarh	Khair (MB)	2,237	14,791	20000-49999
31	Agra	Agra (CB)	143	726	20000-49999
32	Agra	Fatehpur Sikri (MB)	1,165	8,092	20000-49999
33	Etah	Aliganj (MB)	561	3,810	20000-49999
34	Etah	Ganj Dundwara (MB)	1,236	8,641	20000-49999
35	Etah	Kasganj (MB)	2,261	15,144	above 50000
36	Etah	Sahawar (NP)	320	2,133	20000-49999
37	Etah	Soron (MB)	931	5,753	20000-49999
38	Mainpuri	Bewar (NP)	432	2,855	20000-49999
39	Mainpuri	Bhogaon (NP)	1,478	9,745	20000-49999
40	Mainpuri	Karhal (NP)	386	2,798	20000-49999
41	Mainpuri	Kuraoli (NP)	1,010	6,877	20000-49999
42	Mainpuri	Mainpuri (MB)	9,841	63,910	above 50000
43	Budaun	Allapur (NP)	465	3,487	20000-49999
44	Budaun	Bilsi (MB)	311	2,461	20000-49999
45	Budaun	Bisauli (MB)	666	4,701	20000-49999

## List of Towns reported slum in 2001 but not reported in 2011 Census

Sl.No.	Distt Name	Name of Town (2001)	Slum Households- (reported in 2001)	Slum population- reported In 2001)	Population criter In 2001(above- 50000/20000- 49999)
1	2	3	4	5	6
46	Budaun	Dataganj (NP)	164	955	20000-49999
47	Budaun	Islamnagar (NP)	341	2,345	20000-49999
48	Budaun	Kakrala (MB)	446	3,032	20000-49999
49	Budaun	Sahaswan (MB)	429	3,344	above 50000
50	Budaun	Ujhani (MB)	1,491	10,430	20000-49999
51	Bareilly	Baheri (MB)	431	2,970	20000-49999
52	Bareilly	Dhaura Tanda (NP)	524	3,764	20000-49999
53	Bareilly	Faridpur (MB)	243	1,488	20000-49999
54	Pilibhit	Puranpur (MB)	335	2,065	20000-49999
55	Shahjahanpur	Jalalabad (MB)	1,051	6,655	20000-49999
56	Shahjahanpur	Tilhar (MB)	1,365	9,061	20000-49999
57	Kheri	Mohammadi (MB)	960	6,685	20000-49999
58	Sitapur	Sitapur (MB)	1,574	10,310	above 50000
59	Unnao	Bangarmau (MB)	2,117	14,011	20000-49999
60	Lucknow	Lucknow (CB)	242	1,303	above 50000
61	Farrukhabad	Kaimganj (MB)	988	6,543	20000-49999
62	Farrukhabad	Shamsabad (NP)	1,013	6,975	20000-49999
63	Kannauj	Samdhan (NP)	827	6,087	20000-49999
64	Kannauj	Tirwaganj (NP)	938	5,996	20000-49999
65	Auraiya	Babarpur Ajitmal (NP)	3,468	22,168	20000-49999
66	Auraiya	Bidhuna (NP)	2,873	18,702	20000-49999
67	Auraiya	Dibiyapur (NP)	2,112	12,473	20000-49999
68	Kanpur Dehat	Pukhrayan (MB)	329	2,062	20000-49999
69	Jalaun	Kalpi (MB)	741	4,900	20000-49999
70	Jhansi	Barua Sagar (MB)	835	5,391	20000-49999
71	Jhansi	Jhansi (MB)	24,933	1,58,482	above 50000
72	Jhansi	Samthar (MB)	833	5,207	20000-49999
73	Hamirpur	Sumerpur (NP)	2,044	12,074	20000-49999
74	Mahoba	Charkhari (MB)	1,107	6,384	20000-49999
75	Mahoba	Kabrai (NP)	516	2,862	20000-49999
76	Mahoba	Mahoba (MB)	1,096	6,561	above 50000
77	Fatehpur	Bindki (MB)	311	1,761	20000-49999
78	Fatehpur	Fatehpur (MB)	4,128	25,615	above 50000
79	Fatehpur	Kora Jahanabad (NP)	677	4,416	20000-49999
80	Pratapgarh	Kunda (NP)	937	5,823	20000-49999
81	Bara Banki	Fatehpur (NP)	902	7,066	20000-49999
82	Bara Banki	Zaidpur (NP)	759	5,120	20000-49999
83	Sultanpur	Sultanpur (MB)	3,579	24,419	above 50000
84	Bahraich	Nanpara (MB)	1,256	9,274	20000-49999
85	Shrawasti	Bhinga (NP)	756	5,028	20000-49999
86	Balrampur	Balrampur (MB)	970	7,043	above 50000
87	Balrampur	Tulsipur (NP)	275	2,017	20000-49999
88	Balrampur	Utraula (MB)	831	5,595	20000-49999
89	Gonda	Colonelganj (MB)	502	3,655	20000-49999
90	Siddharthnagar	Tetri Bazar (MB)	1,040	6,995	20000-49999

List of Towns reported slum in 2001 but not reported in 2011 Census

SL.No.	Distt Name	Name of Town (2001)	Slum Households- (reported in 2001)	Slum population- reported in 2001)	Population criteri in 2001(above- 50000/20000- 49999)
1	2	3	4	5	6
91	Sant Kabir Nagar	Khalilabad (MB)	194	1,241	20000-49999
92	Sant Kabir Nagar	Mehdawal (NP)	571	4,054	20000-49999
93	Kushinagar	Nautanwa (MB)	1,054	7,118	20000-49999
94	Gorakhpur	Sahjanwa (NP)	978	6,632	20000-49999
95	Deoria	Rudrapur (NP)	1,499	11,693	20000-49999
96	Azamgarh	Azamgarh (MB)	668	4,633	above 50000
97	Azamgarh	Mubarakpur (MB)	132	1,082	20000-49999
98	Mau	Ghosi (NP)	459	3,589	20000-49999
99	Ballia	Chitbara Gaon (NP)	269	2,050	20000-49999
100	Ballia	Rasra (MB)	146	1,417	20000-49999
101	Jaunpur	Machhlishahr (NP)	519	3,965	20000-49999
102	Ghazipur	Saidpur (NP)	828	5,667	20000-49999
103	Ghazipur	Zamania (MB)	2,032	16,255	20000-49999
104	Sant Ravidas Nagar Bnadohi	Bhadohi (MB)	127	1,084	above 50000
105	Sant Ravidas Nagar Bhadohi	Khamaria (NP)	134	1,021	20000-49999
106	Mirzapur	Ahraura (MB)	992	6,726	20000-49999
107	Mirzapur	Chunar (MB)	1,053	7,541	20000-49999
108	Mirzapur	Mirzapur-cum-Vindhyachal (MB)	7,359	53,166	above 50000
109	Sonbhadra	Obra (NP)	865	4,602	20000-49999
110	Sonbhadra	Robertsganj (MB)	1,041	6,736	20000-49999