

उत्तर प्रदेश शासन
नगर विकास अनुभाग-2
संख्या- 1233 /नौ-2-22-13(सीमा विस्तार)/2022
लखनऊ : दिनांक : 29 सितम्बर, 2022

अधिसूचना

चूँकि उत्तर प्रदेश नगर पालिका अधिनियम, 1916 (उत्तर प्रदेश अधिनियम संख्या-2 सन् 1916) की धारा 4 की उपधारा (2) की अपेक्षानुसार नीचे अनुसूची-1 में विनिर्दिष्ट क्षेत्रों को, नगर पालिका परिषद, मुजफ्फरनगर, जिला मुजफ्फरनगर के लघुत्तर नगरीय क्षेत्र में सम्मिलित करने के लिए आपत्तियाँ एवं सुझाव आमन्त्रित किये जाने हेतु अधिसूचना संख्या-803/9-2-2022-13(सीमा विस्तार)/2022, दिनांक 05 सितम्बर, 2022 प्रकाशित की गई थी;

और चूँकि उक्त अधिसूचना के अनुसरण में प्राप्त आपत्तियों एवं सुझावों का निस्तारण शासनादेश संख्या-1073/9-2-22-13(सीमा विस्तार)/2022, दिनांक 14 सितम्बर, 2022 द्वारा कर दिया गया है;

अतएव, अब उत्तर प्रदेश नगर पालिका अधिनियम 1916 (उत्तर प्रदेश अधिनियम संख्या 2 सन् 1916) की धारा 3 की उपधारा (2) के साथ पठित संविधान के अनुच्छेद 243-थ के खण्ड (2) के अधीन शक्तियों का प्रयोग करके राज्यपाल, नीचे अनुसूची-1 में विनिर्दिष्ट क्षेत्रों को, भारत का संविधान के भाग नौ-क के प्रयोजनार्थ नगर पालिका परिषद, मुजफ्फरनगर, जिला मुजफ्फरनगर के लघुत्तर नगरीय क्षेत्र में सम्मिलित करती हैं और भारत का संविधान के अनुच्छेद 243- 'त' के खण्ड (घ) के अधीन निदेश देती हैं कि नीचे अनुसूची-2 में विनिर्दिष्ट क्षेत्र, नगर पालिका परिषद, मुजफ्फरनगर, जिला मुजफ्फरनगर के प्रादेशिक क्षेत्र होंगे।

अनुसूची-1

नगर पालिका परिषद मुजफ्फरनगर जिला मुजफ्फरनगर में सम्मिलित किये जाने वाले प्रस्तावित ग्रामों का विवरण:-

क्र० सं०	नगर पालिका परिषद में सम्मिलित प्रस्तावित ग्राम पंचायतों का नाम	प्रस्तावित गाटा संख्या	कुल गाटा संख्या तथा कुल क्षेत्रफल (हेक्टेयर में)
1	2	3	4
1	ग्राम खानजहापुर	खसरा संख्या-1 से 860 तक ।	कुल गाटा संख्या-860, कुल क्षेत्रफल-283.615

			हेक्टेयर
2	ग्राम मन्धेडा	खसरा संख्या-1 से 802 तक ।	कुल गाटा संख्या-802, कुल क्षेत्रफल-264.2186 हेक्टेयर
3	ग्राम मीरापुर	खसरा संख्या-1 से 733 तक ।	कुल गाटा संख्या-733, कुल क्षेत्रफल-313.943 हेक्टेयर
4	ग्राम वहलना	खसरा संख्या-1 से 1373 तक ।	कुल गाटा संख्या-1373, कुल क्षेत्रफल-436.100 हेक्टेयर
5	ग्राम सूजडू	खसरा संख्या-1 से 2410 तक ।	कुल गाटा संख्या-2410, कुल क्षेत्रफल-742.822 हेक्टेयर
6	ग्राम सहावली	खसरा संख्या-1 से 266 तक ।	कुल गाटा संख्या-266, कुल क्षेत्रफल-179.211 हेक्टेयर
7	ग्राम सरवट	खसरा सं०-1 से 129 तक, खसरा सं०-131 से 203 तक, खसरा सं०-481 से 521 तक, खसरा सं०-656 से 743 तक, खसरा सं०-805 से 1398 तक ।	कुल गाटा संख्या-1257, कुल क्षेत्रफल 513.4668 हेक्टेयर
8	ग्राम कूकडा	खसरा सं०-1 से 502 तक ।	कुल गाटा संख्या-502, कुल क्षेत्रफल-469.833 है०)
9	ग्राम मुजफ्फरनगर	खसरा सं० 1, 2, 3, 4, 5, 6, 7, 8, 9, 10, 11, 12, 13, 14, 15, 19, 20, 21, 22, 23, 34, 35, 36, 37, 38, 39, 40, 41, 42, 43, 44, 45, 46, 47, 48, 49, 51, 224, 225, 227, 244, 245, 246, 247, 248, 249, 250, 251, 252, 306, 311, 312, 313, 314, 315, 316, 317, 318, 319, 320, 321, 322, 323, 324, 325, 326, 327, 328, 329, 330, 331, 334, 335, 336, 337, 338, 339, 340, 341, 342, 343, 344, 345, 346, 347, 348, 349, 350, 351, 352, 353, 354, 355, 356, 357, 358, 359, 360, 361, 362, 363, 364, 365, 366, 367, 368, 369, 370, 371, 372, 373, 374, 375, 376, 377, 378, 380, 381, 382, 383, 384, 385, 386, 387, 388, 389, 390, 391, 392, 393, 394, 395, 396, 397, 398, 399, 400, 401, 402, 403, 404, 405, 406, 407, 408, 409, 410, 411, 412, 416, 422, 1595, 1596, 1597, 1598, 1599, 1600, 1601, 1602, 1603, 1604, 1605, 1606, 1607, 1608, 1609, 1610, 1611, 1612, 1613, 1614, 1615, 1616, 1617, 1618, 1619, 1620, 1621, 1622, 1623, 1624, 1625, 1626, 1629, 1630, 1631, 1632, 1633, 1634, 1637, 1638, 1639, 1640, 1641, 1642, 1643, 1644, 1645, 1646, 1647, 1648, 1649, 1650, 1651, 1652, 1653, 1654, 1655, 1656, 1657, 1658, 1658, 1659, 1660, 1661, 1662, 1663, 1664, 1665, 1666, 1667, 1668, 1669, 1670, 1671, 1672, 1673, 1674, 1675, 1676, 1677, 1678, 1679, 1680, 1681, 1682, 1683, 1684, 1685, 1686, 1687, 1688, 1905, 1906, 1907, 1908, 1909, 1910, 1911, 1912, 1913, 1914, 1949, 1953, 1954, 1955, 1956, 1957, 1958, 1959, 1960, 1961, 1962, 1963, 1964, 1965, 1966, 1967, 1968, 1969, 1970, 1971, 1972, 1973, 1974, 1975, 1976, 1987, 1988, 1989, 1990, 1991, 1992, 1993, 1994,	कुल गाटा संख्या-1003, कुल क्षेत्रफल-305.040 हेक्टेयर

1995, 1996, 1997, 1998, 1999, 2000, 2214, 2215, 2216, 2217, 2218, 2219, 2220, 2221, 2222, 2223, 2224, 2225, 2226, 2227, 2228, 2229, 2230, 2231, 2232, 2233, 2234, 2235, 2236, 2238, 2239, 2244, 2245, 2246, 2247, 2248, 2249, 2250, 2251, 2252, 2253, 2254, 2255, 2256, 2257, 2258, 2259, 2260, 2261, 2262, 2263, 2264, 2265, 2266, 2267, 2268, 2269, 2270, 2271, 2272, 2273, 2274, 2275, 2276, 2277, 2278, 2279, 2280, 2281, 2282, 2283, 2284, 2285, 2286, 2287, 2288, 2289, 2290, 2291, 2292, 2293, 2294, 2295, 2296, 2297, 2302, 2303, 2304, 2305, 2306, 2307, 2308, 2309, 2310, 2514, 2515, 2516, 2517, 2518, 2604, 2605, 2606, 2607, 2608, 2609, 2610, 2611, 2612, 2613, 2614, 2615, 2616, 2617, 2618, 2632, 2633, 2709, 2710, 2712, 2714, 2715, 2716, 2729, 2730, 2731, 2732, 2733, 2734, 2735, 2736, 2737, 2738, 2739, 2740, 2741, 2742, 2743, 2744, 2745, 2746, 2747, 2748, 2752, 2753, 2754, 2755, 2756, 2757, 2758, 2759, 2760, 2761, 2762, 2763, 2764, 2765, 2766, 2767, 2768, 2769, 2770, 2771, 2772, 2774, 2776, 2778, 2780, 2782, 2784, 2786, 2788, 2790, 2792, 2794, 2796, 2798, 2800, 2802, 2804, 2806, 2808, 2810, 2812, 2814, 2815, 2816, 2817, 2818, 2819, 2820, 2821, 2822, 2823, 2824, 2825, 2826, 2827, 2828, 2829, 2830, 2831, 2832, 2833, 2834, 2835, 2836, 2837, 2838, 2839, 2840, 2841, 2842, 2843, 2844,

2845, 2846, 2847, 2848, 2849, 2850, 2851, 2852, 2853, 2854, 2855, 2856, 2857, 2858, 2859, 2860, 2861, 2862, 2863, 2864, 2865, 2866, 2867, 2868, 2869, 2870, 2871, 2872, 2873, 2874, 2875, 2876, 2877, 2878, 2879, 2880, 2881, 2882, 2883, 2884, 2885, 2886, 2887, 2888, 2889, 2890, 2891, 2892, 2893, 2894, 2895, 2896, 2897, 2898, 2899, 2900, 2901, 2902, 2903, 2904, 2905, 2906, 2907, 2908, 2909, 2910, 2911, 2912, 2913, 2914, 2915, 2918, 2919, 2920, 2921, 2922, 2923, 2924, 2925, 2926, 2927, 2928, 2929, 2930, 2931, 2932, 2933, 2934, 2935, 2936, 2937, 2938, 2939, 2940, 2941, 2942, 2943, 2944, 2945, 2946, 2947, 2948, 2949, 2950, 2951, 2952, 2953, 2954, 2955, 2956, 2957, 2958, 2959, 2960, 2961, 2962, 2963, 2964, 2965, 2966, 2967, 2968, 2969, 2970, 2971, 2972, 2973, 2974, 2975, 2976, 2977, 2978, 2979, 2980, 2981, 2982, 2983, 2984, 2985, 2986, 2987, 2988, 2989, 2990, 2991, 2992, 2993, 2994, 2995, 2996, 2997, 2998, 2999, 3000, 3001, 3002, 3003, 3004, 3005, 3006, 3007, 3008, 3009, 3010, 3011, 3012, 3013, 3014, 3015, 3016, 3017, 3018, 3019, 3020, 3021, 3022, 3023, 3024, 3025, 3026, 3027, 3028, 3029, 3030, 3031, 3032, 3033, 3034, 3035, 3036, 3037, 3038, 3039, 3040, 3041, 3042, 3043, 3044, 3045, 3046, 3047, 3048, 3049, 3050, 3051, 3052, 3053, 3054, 3055, 3056, 3057, 3058, 3059,

		3060, 3061, 3062, 3063, 3064, 3065, 3066, 3067, 3068, 3069, 3070, 3071, 3072, 3073, 3074, 3075, 3076, 3077, 3078, 3079, 3080, 3081, 3082, 3083, 3084, 3085, 3086, 3087, 3088, 3089, 3090, 3091, 3092, 3093, 3094, 3095, 3096, 3097, 3098, 3099, 3100, 3101, 3102, 3103, 3104, 3105, 3106, 3107, 3108, 3109, 3110, 3111, 3112, 3113, 3114, 3115, 3116, 3117, 3118, 3119, 3120, 3121, 3122, 3123, 3124, 3125, 3126, 3127, 3128, 3129, 3130, 3131, 3132, 3133, 3134, 3135, 3136, 3137, 3138, 3139, 3140, 3141, 3142, 3143, 3144, 3145, 3146, 3147, 3148, 3149, 3150, 3151, 3152, 3153, 3154, 3155, 3156, 3157, 3158, 3159, 3160, 3161, 3162, 3163, 3164, 3165, 3166, 3167, 3168, 3169, 3170, 3171, 3172, 3173, 3174, 3175, 3176, 3177, 3178, 3179, 3180, 3181, 3182, 3183, 3184, 3185, 3186, 3187, 3188, 3189, 3190, 3191, 3192, 3193, 3194, 3195, 3196, 3197, 3198, 3199, 3200, 3201, 3202, 3203, 3204, 3205, 3206, 3207, 3208, 3209, 3210, 3211, 3212, 3213, 3214, 3215, 3216, 3217, 3218, 3219, 3220, 3221, 3222, 3223, 3224, 3225, 3226, 3227, 3228, 3229, 3230, 3231, 3232, 3233, 3234, 3235, 3236, 3237, 3238, 3239, 3240, 3241, 3242, 3243, 3244, 3245, 3246, 3247, 3248, 3249, 3250, 3251, 3252, 3253, 3254, 3255, 3256, 3257, 3258, 3259, 3260, 3261, 3262, 3263, 3264, 3265, 3266, 3267, 3268, 3269, 3270, 3271, 3272, 3273, 3274, 3275, 3276, 3277, 3278, 3279, 3280, 3281, 3282, 3283, 3284, 3285, 3286, 3287, 3288, 3289, 3290, 3291, 3292, 3293, 3294, 3295, 3296, 3297, 3298, 3299, 3300, 3301, 3302, 3303, 3304, 3305, 3306, 3307, 3308, 3309, 3310, 3311, 3312, 3313, 3314, 3315, 3316, 3317, 3318, 3319, 3320, 3321, 3322, 3323, 3324, 3325, 3326, 3327, 3328, 3329, 3330, 3331, 3332, 3333, 3334, 3335, 3336, 3337, 3346, 3347, 3348, 3349, 3350, 3351, 3352, 3353, 3354, 3355, 3356, 3357, 3358	
10	ग्राम शाहबुद्दीनपुर	खसरा सं० 1 से 204 तक, खसरा सं० 213 से 216 तक खसरा सं० 219 से 224 तक खसरा सं० 239 से 245 तक खसरा सं० 247 से 252 तक खसरा सं० 253, 255, 256, 257, 260, 270 खसरा सं० 274 से 296 तक खसरा सं० 306 से 319 तक खसरा सं० 321, 322, 335, 336 खसरा सं० 340 से 433 तक खसरा सं० 440, 451, 452, 453, 454, 456, 457, 458 खसरा सं० 560 से 702 तक खसरा सं० 1455 से 1470 तक ।	कुल गाटा संख्या-635, कुल क्षेत्रफल-348.950 हेक्टेयर
11	ग्राम अलमासपुर	खसरा सं० 1 से 245 तक ।	कुल गाटा संख्या-245, कुल क्षेत्रफल-106.572 हेक्टेयर
12	ग्राम बीबीपुर	खसरा सं० 1 से 314 तक खसरा सं० 321, 331, 334, 335, 336, 337, 338, 342, 343, 344, 345, 346 ।	कुल गाटा संख्या-326, कुल क्षेत्रफल-172.1570 हेक्टेयर
13	ग्राम, मुस्तफाबाद	खसरा सं० 1 से 19 तक, खसरा सं० 24 से 106, खसरा सं० 124 से 144 तक, खसरा सं० 263, खसरा सं० 265 से	कुल गाटा संख्या-433, कुल क्षेत्रफल-243.0133

		440 तक, खसरा सं० 489, खसरा सं० 493 से 510 तक, खसरा सं० 537, 538, खसरा सं० 573 से 587 तक, खसरा सं० 590, 591-	हेक्टेयर
14	ग्राम, शेरनगर	खसरा सं० 1 से 79 तक, खसरा सं० 381 से 486 तक ।	कुल गाट संख्या-185, कुल क्षेत्रफल-118.0330 हेक्टेयर
15	ग्राम, बिलासपुर	खसरा सं० 1 से 16 तक, खसरा सं० 19, 20, 21, 23, 52, 53, 75, 76, 77, 78, 81, 210, 211, 213, 214, 215, 216, 217, 554, 555, 556, 557, 558, 559, 560, 561, 562, 563, 564 ।	कुल गाटा संख्या-45, कुल क्षेत्रफल-27.462 हेक्टेयर

“अनुसूची-2”


नगर पालिका परिषद, मुजफ्फरनगर की नगर निगम के रूप में सीमा विस्तारित/उच्चिकृत किये जाने हेतु सम्मिलित/प्रस्तावित क्षेत्र की सीमार्ये:-

उत्तर पूरब की ओर प्रस्तावित सीमा:-सीमा ग्राम शाहबुद्दीनपुर के खसरा संख्या-1 से पूरब की ओर खसरा सं० 110, 112, 114 व खसरा सं० 129 से होते हुए मौजा ग्राम शाहबुद्दीन व मौजा ग्राम सरवट की सीमा के मिलान तक तत्पश्चात मौजा ग्राम सरवट के खसरा सं० 1 से होते हुए पूरब की ओर खसरा सं० 368, 77, 88, 103, 104, 105, 155, 657, 821, 822, 823, 846, 856, 889, 891, 895, 897, 898, 900, 918, 1029, 1164 एवं 1211 से होते हुए मौजा ग्राम सरवट व मौजा ग्राम मुस्तफाबाद की सीमा के मिलान तक तत्पश्चात मौजा ग्राम मुस्तफाबाद के खसरा सं० 3 से दक्षिणी की ओर खसरा सं० 330, 331, 334, 1, 111, 21, 130, 124, 432, 493, 538, 591 से होते हुए मौजा ग्राम मुस्तफाबाद व मौजा ग्राम कूकडा की सीमा के मिलान तक तत्पश्चात दक्षिणी की ओर मौजा ग्राम कूकडा के खसरा सं० 241, 255, 260, 261, 262, 283, 562 से होते हुए मौजा ग्राम कूकडा व ग्राम शेरनगर की सीमा के मिलान तक तत्पश्चात बीबीपुर के खसरा सं० 314 से होते हुए दक्षिण की ओर खसरा सं० 321, 330, 338, 343, 344, 292, 267, 266, 264 से होते हुए ग्राम बीबीपुर।

दक्षिण पश्चिम की ओर प्रस्तावित सीमा:-

सीमा ग्राम सुजडू के खसरा सं० 2401 से पश्चिम की ओर खसरा सं० 2410, 2341, 2376, 2125 व 2124 होते हुए ग्राम सुजडू व ग्राम वहलना की सीमा के मिलान तक तत्पश्चात ग्राम वहलना के खसरा सं० 1352 से पश्चिम की ओर खसरा सं० 1336, 1327, 1329, 1315, 872, 864, 570, 590, 507 एवं 68 से होते हुए ग्राम वहलना व ग्राम मीरापुर की सीमा के मिलान तक तत्पश्चात ग्राम मीरापुर के खसरा सं० 52, 57, 24, 26, 5, 7, 402, 392, 387, 440, 211, 104, 102, 96, 5, 34, 29, 9, 7, 5 व 42 से होते हुए मौजा ग्राम मीरापुर व मौजा ग्राम मन्धेडा की सीमा के मिलान तक तत्पश्चात ग्राम मन्धेडा के खसरा सं०-768 से उत्तर की ओर खसरा सं० 750, 655, 640, 638, 578, 557, 546, 471, 454, 443, 449, 434 एवं 429 से होते हुए ग्राम मन्धेडा व ग्राम खान्जापुर की सीमा के मिलान तक तत्पश्चात ग्राम खान्जापुर के खसरा सं० 541 से उत्तर की ओर खसरा सं० 535, 534, 43, 41, 39, 9, 133 एवं 132 से होते हुए ग्राम खान्जापुर व ग्राम शाहबुद्दीनपुर की सीमा के मिलान तक तत्पश्चात ग्राम शाहबुद्दीनपुर के खसरा सं० 620 से उत्तर की ओर खसरा सं० 621, 625, 687, 538, 507, 494, 395, 69, 25, 16 एवं खसरा सं० 6 से होते हुए ग्राम शाहबुद्दीनपुर।

आज्ञा से,


(अमृत अमिजात)
प्रमुख सचिव।

**Uttar Pradesh Shasan
Nagar Vikas Anubhag-2**

In pursuance of the provisions of clause (3) of Article 348 of the Constitution of India, the Governor is pleased to order the publication of the following English translation of the Notification no. 1233/9-2-2022-13 (Seema Vistar)/22 dated 29 Sep-22 for general information.

Notification

No. 1233 /9-2-2022- 13(seema vistar)/22

Lucknow; Dated: 29 September, 2022

WHEREAS Notification no. 803/9-2-2022-13(seema vistar)/2022 dated September 05, 2022 was published in the Gazette to invite objections and suggestions for including the areas specified in Schedule-I below in the smaller urban area of Municipal Council Muzaffarnagar, District Muzaffarnagar as required under sub-section (2) of section 4 of the Uttar Pradesh Municipalities Act, 1916 (U.P. Act no.2 of 1916);

AND WHEREAS the objections and suggestions received in pursuance of the said notification have been disposed of by Government order no.1073/9-2-22-13(seema vistar)/2022 dated 14 September, 2022;

NOW, THEREFORE, in exercise of the powers under clause (2) of Article-243-Q of the Constitution read with sub-section (2) of section 3 of the Uttar Pradesh Municipalities Act, 1916 (U.P. Act no.2 of 1916), the Governor is pleased to include the area specified in Schedule-I below in the smaller urban area of Municipal Council Muzaffarnagar, District Muzaffarnagar for the the purposes of Part IX-A of the Constitution of India and to direct under clause (d) of Article 243-P of the Constitution of India that the areas specified in Schedule-II below shall be the territorial area of Municipal Council Muzaffarnagar, District Muzaffarnagar.

Schedule-I

**Details of proposed villages to be included in Municipal Council
Muzaffarnagar, District Muzaffarnagar**

S.No.	Name of proposed Gram Panchayats included in Nagar Palika Parishad	Proposed Gata No.	Total Gata No. and Total Area (In Hec.)
1	2	3	4
1	Village Khanjhapur	Gata NO-1 to 860.	Total Gata No. 860, Total Area 283.615 Hec.
2	Village	Gata NO-1 to 802	Total Gata No. 802,



	Mandhera		Total Area 264.2186 Hec.
3	Village Mirapur	Gata NO-1 to 733	Total Gata No. 733, Total Area 313.943 Hec.
4	Village vahelna	Gata NO-1 to 1373	Total Gata No. 1373, Total Area 436.100 Hec
5	Village sujroo	Gata NO-1 to 2410	Total Gata No. 2410, Total Area 742.822 Hec.
6	Village sahwali	Gata NO-1 to 266	Total Gata No. 266, Total Area 179.211 Hec.
7	Village sarvat	Gata NO-1 to 129, Gata NO-131 to 203, Gata NO-481 to 521, Gata NO-656 to 743, Gata NO-805 to 1398	Total Gata NO-1257 And Total Area 513.4668 Hec.
8	Village Kukra	Gata NO-1 to 502	Total Gata No. 502, Total Area 469.833 Hec
9	Village Muzaffarnagar	Gata NO- 1, 2, 3, 4, 5, 6, 7, 8, 9, 10, 11, 12, 13, 14, 15, 19, 20, 21, 22, 23, 34, 35, 36, 37, 38, 39, 40, 41, 42, 43, 44, 45, 46, 47, 48, 49, 51, 224, 225, 227, 244, 245, 246, 247, 248, 249, 250, 251, 252, 306, 311, 312, 313, 314, 315, 316, 317, 318, 319, 320, 321, 322, 323, 324, 325, 326, 327, 328, 329, 330, 331, 334, 335, 336, 337, 338, 339, 340, 341, 342, 343, 344, 345, 346, 347, 348, 349, 350, 351, 352, 353, 354, 355, 356, 357, 358, 359, 360, 361, 362, 363, 364, 365, 366, 367, 368, 369, 370, 371, 372, 373, 374, 375, 376, 377, 378, 380, 381, 382, 383, 384, 385, 386, 387, 388, 389, 390, 391, 392, 393, 394, 395, 396, 397, 398, 399, 400, 401, 402, 403, 404, 405, 406, 407, 408, 409, 410, 411, 412, 416, 422, 1595, 1596, 1597, 1598, 1599, 1600, 1601, 1602, 1603, 1604, 1605, 1606, 1607, 1608, 1609, 1610, 1611, 1612, 1613, 1614, 1615, 1616, 1617, 1618, 1619, 1620, 1621, 1622, 1623, 1624, 1625, 1626, 1629, 1630, 1631, 1632, 1633, 1634, 1637, 1638, 1639, 1640, 1641, 1642, 1643, 1644, 1645, 1646, 1647, 1648, 1649, 1650, 1651, 1652, 1653, 1654, 1655, 1656, 1657, 1658, 1658, 1659, 1660, 1661, 1662, 1663, 1664, 1665, 1666, 1667, 1668, 1669, 1670, 1671, 1672, 1673, 1674, 1675, 1676, 1677, 1678, 1679, 1680, 1681, 1682, 1683, 1684, 1685, 1686, 1687, 1688, 1905, 1906, 1907, 1908, 1909, 1910, 1911,	Total Gata No-1003, Total Area-305.040 Hec.

1912, 1913, 1914, 1949, 1953, 1954,
1955, 1956, 1957, 1958, 1959, 1960,
1961,1962, 1963, 1964, 1965, 1966,
1967, 1968, 1969, 1970, 1971, 1972,
1973, 1974, 1975, 1976, 1987, 1988,
1989, 1990, 1991, 1992, 1993, 1994,
1995, 1996, 1997, 1998, 1999,
2000,2214, 2215, 2216, 2217, 2218,
2219, 2220, 2221, 2222,2223, 2224,
2225, 2226, 2227, 2228, 2229, 2230,
2231, 2232, 2233, 2234, 2235, 2236,
2238, 2239, 2244, 2245, 2246,
2247,2248, 2249, 2250, 2251, 2252,
2253, 2254, 2255, 2256, 2257, 2258,
2259, 2260, 2261, 2262, 2263, 2264,
2265, 2266, 2267, 2268, 2269, 2270,
2271, 2272, 2273, 2274, 2275,
2276,2277, 2278, 2279, 2280, 2281,
2282, 2283, 2284, 2285, 2286, 2287,
2288, 2289, 2290, 2291, 2292, 2293,
2294, 2295, 2296, 2297, 2302, 2303,
2304, 2305, 2306, 2307, 2308,
2309,2310, 2514, 2515, 2516, 2517,
2518, 2604, 2605, 2606, 2607, 2608,
2609, 2610, 2611, 2612, 2613, 2614,
2615, 2616, 2617, 2618, 2632, 2633,
2709, 2710, 2712, 2714, 2715,
2716,2729, 2730, 2731, 2732, 2733,
2734, 2735, 2736, 2737, 2738, 2739,
2740, 2741, 2742, 2743, 2744, 2745,
2746, 2747, 2748, 2752, 2753, 2754,
2755, 2756, 2757, 2758, 2759,
2760,2761, 2762, 2763, 2764, 2765,
2766, 2767, 2768, 2769, 2770, 2771,
2772, 2774, 2776, 2778, 2780, 2782,
2784, 2786, 2788, 2790, 2792, 2794,
2796, 2798, 2800, 2802, 2804,
2806,2808, 2810, 2812, 2814, 2815,
2816, 2817, 2818, 2819, 2820, 2821,
2822, 2823, 2824, 2825, 2826, 2827,
2828, 2829, 2830, 2831, 2832, 2833,
2834, 2835, 2836, 2837, 2838,
2839,2840, 2841, 2842, 2843, 2844,
2845, 2846, 2847, 2848, 2849, 2850,
2851, 2852, 2853, 2854, 2855, 2856,
2857, 2858, 2859, 2860, 2861, 2862,
2863, 2864, 2865, 2866, 2867,
2868,2869, 2870, 2871, 2872, 2873,



2874, 2875, 2876, 2877, 2878, 2879,
2880, 2881, 2882, 2883, 2884, 2885,
2886, 2887, 2888, 2889, 2890, 2891,
2892, 2893, 2894, 2895, 2896,
2897,2898, 2899, 2900, 2901, 2902,
2903, 2904, 2905, 2906, 2907, 2908,
2909, 2910, 2911, 2912, 2913, 2914,
2915, 2918, 2919, 2920, 2921, 2922,
2923, 2924, 2925, 2926, 2927,
2928,2929, 2930, 2931, 2932, 2933,
2934, 2935, 2936, 2937, 2938, 2939,
2940, 2941, 2942, 2943, 2944, 2945,
2946, 2947,2948, 2949, 2950, 2951,
2952, 2953, 2954, 2955, 2956,
2957,2958, 2959, 2960, 2961, 2962,
2963, 2964, 2965, 2966, 2967, 2968,
2969, 2970, 2971, 2972, 2973, 2974,
2975, 2976, 2977, 2978, 2979, 2980,
2981, 2982, 2983, 2984, 2985,
2986,2987, 2988, 2989, 2990, 2991,
2992, 2993, 2994, 2995, 2996, 2997,
2998, 2999, 3000, 3001, 3002, 3003,
3004, 3005, 3006, 3007, 3008, 3009,
3010, 3011, 3012, 3013, 3014,
3015,3016, 3017, 3018, 3019, 3020,
3021, 3022, 3023, 3024, 3025, 3026,
3027, 3028, 3029, 3030, 3031, 3032,
3033, 3034, 3035, 3036, 3037, 3038,
3039, 3040, 3041, 3042, 3043,
3044,3045, 3046, 3047, 3048, 3049,
3050, 3051, 3052, 3053, 3054, 3055,
3056, 3057, 3058, 3059, 3060, 3061,
3062, 3063, 3064, 3065, 3066, 3067,
3068, 3069, 3070, 3071, 3072,
3073,3074, 3075, 3076, 3077, 3078,
3079, 3080, 3081, 3082, 3083, 3084,
3085, 3086, 3087, 3088, 3089, 3090,
3091, 3092, 3093, 3094, 3095, 3096,
3097, 3098, 3099, 3100, 3101,
3102,3103, 3104, 3105, 3106, 3107,
3108, 3109, 3110, 3111, 3112, 3113,
3114, 3115, 3116, 3117, 3118, 3119,
3120, 3121, 3122, 3123, 3124, 3125,
3126, 3127, 3128, 3129, 3130,
3131,3132, 3133, 3134, 3135, 3136,
3137, 3138, 3139, 3140, 3141, 3142,
3143, 3144, 3145, 3146, 3147, 3148,
3149, 3150, 3151, 3152, 3153, 3154,



		3155, 3156, 3157, 3158, 3159, 3160, 3161, 3162, 3163, 3164, 3165, 3166, 3167, 3168, 3169, 3170, 3171, 3172, 3173, 3174, 3175, 3176, 3177, 3178, 3179, 3180, 3181, 3182, 3183, 3184, 3185, 3186, 3187, 3188, 3189, 3190, 3191, 3192, 3193, 3194, 3195, 3196, 3197, 3198, 3199, 3200, 3201, 3202, 3203, 3204, 3205, 3206, 3207, 3208, 3209, 3210, 3211, 3212, 3213, 3214, 3215, 3216, 3217, 3218, 3219, 3220, 3221, 3222, 3223, 3224, 3225, 3226, 3227, 3228, 3229, 3230, 3231, 3232, 3233, 3234, 3235, 3236, 3237, 3238, 3239, 3240, 3241, 3242, 3243, 3244, 3245, 3246, 3247, 3248, 3249, 3250, 3251, 3252, 3253, 3254, 3255, 3256, 3257, 3258, 3259, 3260, 3261, 3262, 3263, 3264, 3265, 3266, 3267, 3268, 3269, 3270, 3271, 3272, 3273, 3274, 3275, 3276, 3277, 3278, 3279, 3280, 3281, 3282, 3283, 3284, 3285, 3286, 3287, 3288, 3289, 3290, 3291, 3292, 3293, 3294, 3295, 3296, 3297, 3298, 3299, 3300, 3301, 3302, 3303, 3304, 3305, 3306, 3307, 3308, 3309, 3310, 3311, 3312, 3313, 3314, 3315, 3316, 3317, 3318, 3319, 3320, 3321, 3322, 3323, 3324, 3325, 3326, 3327, 3328, 3329, 3330, 3331, 3332, 3333, 3334, 3335, 3336, 3337, 3346, 3347, 3348, 3349, 3350, 3351, 3352, 3353, 3354, 3355, 3356, 3357, 3358.	
10	Villagae sahabuddinpur	Gata No 213 to 216, Gata No 239 to 245, Gata No 253, 255, 256, 257, 260, 270, Gata No 274 to 296, Gata No 321, 322, 335, 336 Gata No 340 to 433, Gata No 440, 451, 452, 453, 454, 456, 457, 458, Gata No 560 to 702, Gata No 1455 to 1470.	Total Gata No-635, Total Area-348.950 Hec.
11	Village Almaspur	Gata NO-1 to 245	Total Gata No. 245, Total Area 106.572 Hec.
12	Village Bibipur	Gata No.- 1 to 314, Gata No. 321, 331, 334, 335, 336, 337, 338, 342, 343, 344, 345, 346.	Total Gata No-326 Total Area-172.1570 Hec.
13	Village Mustafabad	Gata No.- 1 to 19, Gata	Total Gata No-433 Total

		No 24 to 106, Gata No 124 to 144, Gata No 263, Gata No 265 to 440, Gata No 489, Gata No 493 to 510, Gata No 537, 538, Gata No 573 to 587, Gata No 590, 591.	Area-243.0133 Hec.
14	Village shernagar	Gata No 1 to 79, Gata No 381 to 486.	Total Gata No 185, Total Area-118.0330 hec.
15	Village Bilaspur	Gata No 1 to 16, Gata No 19, 20, 21, 23, 52, 53, 75, 76, 77, 78, 81, 210, 211, 213, 214, 215, 216, 217, 554, 555, 556, 557, 558, 559, 560, 561, 562, 563, 564.	Total Gata No-45, Total Area-27.462 Hec.

Schedule-II


Limits of the area included/proposed to be expanded/upgraded as Municipal Corporation of Municipal Council Muzaffarnagar

Proposed boundary towards North East: From Khasra No. 1 of border village Shahabuddinpur, east wards through Khasra No. 110, 112, 114 and Khasra No. 129 till matching the border of Mauja village Shahabuddinpur and Mauja village Sarwat, then east through Khasra No. 1 of Mauja village Sarwat. Towards Khasra No. 368, 77, 88, 103, 104, 105, 155, 657, 821, 822, 823, 846, 856, 889, 891, 895, 897, 898, 900, 918, 1029, 1164 and 1211 By passing through Mauja village Sarwat and Mauja village Mustafabad border till the match, After that, from Khasra No. 3 of Mauja village Mustafabad, going southwards through Khasra No. 330, 331, 334, 1, 111, 21, 130, 124, 432, 493, 538, 591, the border of Mauja village Mustafabad and Mauja village Kukda, After that till the matching of Mauja village Kukda south wards through the Khasra number 241, 255, 260, 261, 262, 283, 562 till the matching of the border of Mauja village Kukda and village Shernagar, then south through Bibipur's Khasra No. 314 Towards village Bibipur and village via Khasra No. 321, 330, 338, 343, 344, 292, 267, 266, 264 Line.

Proposed range towards South West: The boundary of village Sujudu from Khasra No. 2401 to the west, passing through Khasra No. 2410, 2341, 2376, 2125 and 2124 till the matching of the boundary of Village Sujudu and Village Vahelna, then westwards from Khasra No. 1352 of Village Vahelna to Measles No. 1336, 1327. , 1329, 1315, 872, 864, 570, 590, 507 and 68 till the matching of the boundary of village Vahelna and village Meerapur, after that Khasra No. 52, 57, 24, 26, 5, 7, 402, 392 of village Meerapur , 387, 440, 211, 104, 102, 96, 5, 34, 29, 9, 7, 5 and 42 pass through Mauja village Meerapur and Mauja village Mandheda After that from Khasra No.-768 of Village Mandheda towards North through Khasra No. 750, 655, 640, 638, 578, 557, 546, 471, 454, 443, 449, 434 and 429 of Village Mandheda and Village Khanjapur. After that from Khasra No. 541 of village Khanjapur to the north, passing through

Khasra No. 535, 534, 43, 41, 39, 9, 133 and 132 till matching the border of village Khanjapur and village Shahbuddinpur, then to Khasra No. 620 of village Shahabuddinpur Towards North from Measles No. 621, 625, 687, 538, 507, 494, 395, 69, 25, 16 and Measles No. 6 Line.


By Order,



(Amrit Abhijat)
Principal Secretary

संख्या-1233 (1)/नौ-2-2022, तददिनांक


अधिसूचना की हिन्दी एवं अंग्रेजी प्रति सहित निदेशक, राजकीय मुद्रणालय, ऐशबाग, लखनऊ को इस आशय से प्रेषित कि कृपया वे उक्त अधिसूचना को उ0प्र0 असाधारण गजट के विधायी परिशिष्ट भाग-4 खण्ड (ख) में दिनांक 29.09.2022 को प्रकाशित कराकर, मुद्रित अधिसूचना की 50 प्रतियाँ शासन को शीघ्र उपलब्ध कराने का कष्ट करें।

आज्ञा से,

(महावीर प्रसाद)
अनु सचिव।

संख्या- 1233 (2)/नौ-2-2022, तददिनांक

प्रतिलिपि निम्नलिखित को सूचनार्थ प्रेषित:-


- (1) अपर मुख्य सचिव/प्रमुख सचिव, वित्त/न्याय/नियोजन/कार्मिक/पंचायतीराज/आवास एवं शहरी नियोजन/राजस्व विभाग, उ0प्र0 शासन।
- (2) सचिव, राज्य निर्वाचन आयोग, लखनऊ।
- (3) निदेशक, स्थानीय निकाय निदेशालय, उत्तर प्रदेश, लखनऊ।
- (4) निदेशक, सूचना एवं जनसम्पर्क निदेशालय, उत्तर प्रदेश, लखनऊ।
- (5) निदेशक, जनगणना निदेशालय, भारत सरकार, अलीगंज लखनऊ।
- (6) मण्डलायुक्त, सहारनपुर मण्डल, सहारनपुर।
- (7) जिलाधिकारी, मुजफ्फरनगर को इस आशय से प्रेषित कि कृपया उक्त अधिसूचना को दो प्रमुख समाचार पत्रों में प्रकाशित करायें।
- (8) अध्यक्ष/प्रशासक, नगर पालिका परिषद, मुजफ्फरनगर, जनपद-मुजफ्फरनगर।
- (9) अधिशासी अधिकारी, नगर पालिका परिषद, मुजफ्फरनगर, जनपद-मुजफ्फरनगर को इस आशय से प्रेषित कि कृपया उक्त अधिसूचना को अपने कार्यालय में नोटिस बोर्ड पर लगवायें तथा व्यापक प्रचार-प्रसार करें।
- (10) नगर विकास विभाग के समस्त अनुभाग।
- (11) कम्प्यूटर सेल, नगर विकास विभाग को अन्तिम अधिसूचना (हिन्दी एवं अंग्रेजी प्रति सहित) विभागीय वेबसाइट पर अपलोड किये जाने हेतु।
- (12) गार्ड फाइल।

आज्ञा से,

(महावीर प्रसाद)
अनु सचिव।

संख्या-1233(3)/नौ-2-2022, तददिनांक

प्रतिलिपि निम्नलिखित सूचनार्थ को प्रेषित:-

- (1) रजिस्ट्रार, जनरल, गृह मंत्रालय, भारत सरकार, नई दिल्ली।
- (2) सचिव, भारत सरकार, रेलवे मंत्रालय, नई दिल्ली।

आज्ञा से,

(महावीर प्रसाद)
अनु सचिव